





### Starkregengefahrenkarte





Detailkarte

Legende:

-  Gebäude
-  Kläranlage
-  EZG\_Nietheim
-  Modellrand

#### Maximale Überflutungstiefen extremes Abflussereignis, verschlamm

nicht generalisiert

-  5 - 10 cm
-  >10 - 50 cm
-  >50 - 100 cm
-  > 100 cm

Projektitel:  
**Starkregenrisikomanagement Stadt Heidenheim**

Kartenhintergrund:  
© Landesamt für Geoinformation und Landentwicklung Baden-Württemberg (LGL) www.lgl-bw.de

Geodätische Grundlagen  
Abbildung: Gauß- Krüger 3  
Projektion: Transverse Mercator  
Datum: Bessel 1841

Auftraggeber:

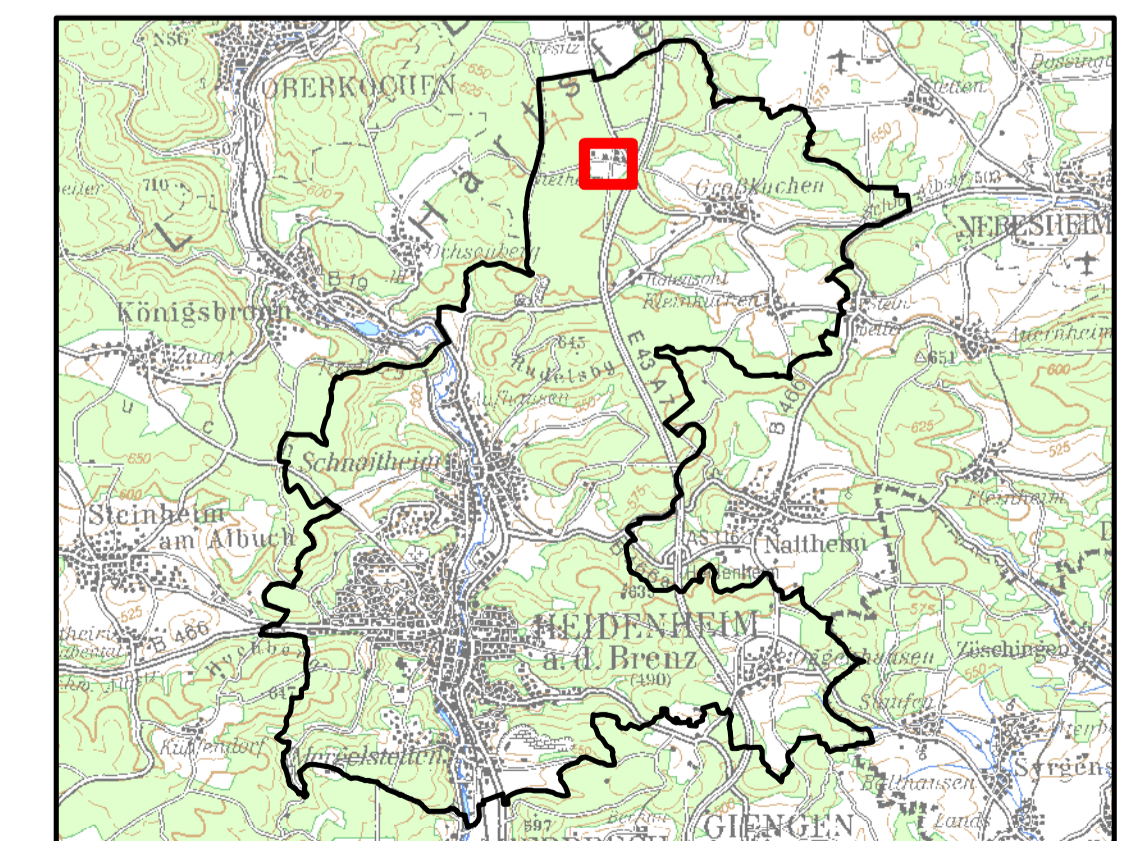


Bearbeitung: Bearbeitungsstand: 10.04.2019



**BJÖRNSEN BERATENDE INGENIEURE**

Björnsen Beratende Ingenieure GmbH, Maria Trost 3, 56070 Koblenz  
Telefon Nr.: 0261/8851-0, Fax Nr.: 0261/805725



Maßstab: 1:1.500

